

Podpisano się, że niniejszy dokument został opracowany w wyniku prac geodezyjnych i kartograficznych, których rezultaty zawiera operat techniczny wpisany do ewidencji materiałów państwowego zasobu geodezyjnego i kartograficznego

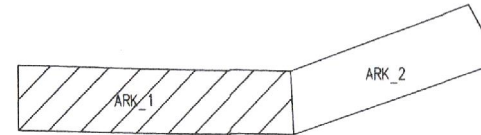
Organ prowadzący państwowy zasób geodezyjny i kartograficzny: Starosta Puławski

Identyfikator ewidencyjny materiału zasobu - operat techniczny: P.0614.2017.844

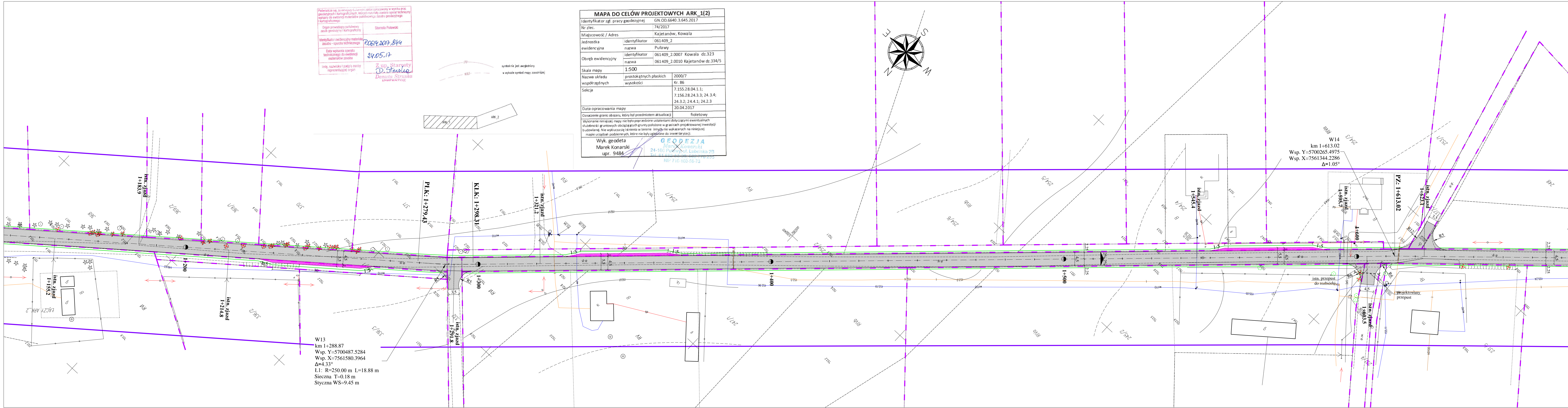

Data wpisania operatu technicznego do ewidencji materiałów zasobu: 24.05.17

Imię, nazwisko i podpis osoby reprezentującej organ: Z up. Starosty D. Struska INSPEKTOR

symbol nie jest uwzględniony w wykazie symboli mapy zasadniczej



MAPA DO CEŁÓW PROJEKTOWYCH ARK.1(2)	
Identyfikator zgł. pracy geodezyjnej	GN.OD.6640.3.645.2017
Nr zlec.	74/2017
Miejscowość / Adres	Kajetanów, Kowala
Jednostka ewidencyjna	identyfikator 061409_2 nazwa Puławy
Obręb ewidencyjny	identyfikator 061409_2.0007 Kowala dz.323 nazwa 061409_2.0010 Kajetanów dz.334/5
Skala mapy	1:500
Nazwa układu współrzędnych	prostokątnych płaskich wysokości
Sekcja	2000/7 Kr. 86 7.155.28.04.1.1; 7.156.28.24.3.3; 24.3.4; 24.3.2; 24.4.1; 24.2.3
Data opracowania mapy	20.04.2017
Oznaczenie granic obszaru, który był przedmiotem aktualizacji	fioletowy
Wykonanie niniejszej mapy nie było poprzedzone ustaleniami dotyczącymi ewentualnych służebności gruntowych obciążających grunty położone w granicach projektowanej inwestycji budowlanej. Nie wykazując się istnieniem w terenie, mogą być wykazywane na niniejszej mapie urządzenia podziemnych, które nie były zgłoszone do inwentaryzacji.	
Wyk. geodeta	GEODEZJA
Marek Konarski	Marek Konarski
upr. 9484	24-100 Puławy, ul. Lubelska 2B Tel. 81 655 63 29, 655 676 253 NIP 716-100-66-73



- LEGENDA:
- oś drogi
 - krawędź jezdni
 - nawierzchnia z betonu asfaltowego AC11S
 - nawierzchnia mijanki z betonu asfaltowego AC11S
 - krawędź pobocza
 - granice działek
 - drzewo do wycinki
 - zabezpieczenie istniejącego kabla teletechnicznego rurą osłonową dwudzielną z polietylenu HDPE o średnicy zewnętrznej Ø120

Podkład mapowy jest zgodny z oryginałem mapy do celów projektowych przekazanej przez Inwestora i uzgodnionej w PODGiK 24.05.2017

Jednostka projektująca:	manevo MANEVO Marek Łukowski 21-077 Spiczyn, Ziółków 88		
Inwestor:	GMINA PUŁAWY ul. Dęblńska 4, 24-100 Puławy		
Zadanie inwestycyjne:	Przebudowa drogi gminnej Nr 107496L w miejscowościach Kowala i Kajetanów		
Stadium:	PROJEKT BUDOWLANY	Branża:	DROGOWA
Adres inwestycji:	droga gminna Nr 107496L, m. Kowala, Kajetanów, gm. Puławy	Data:	25.08.2017r
Nazwa rysunku:	Plan zagospodarowania terenu	Skala:	1:500
Projektant:	mgr inż. Ewa Próchniak	Nr rysunku:	02.3.
Sprawdzający:	mgr inż. Paweł Giezek	Specjalność:	Drogowa
Asystent proj.:	mgr inż. Jacek Nizio	Konstrukcyjno-budowlana	
		Drogowa	